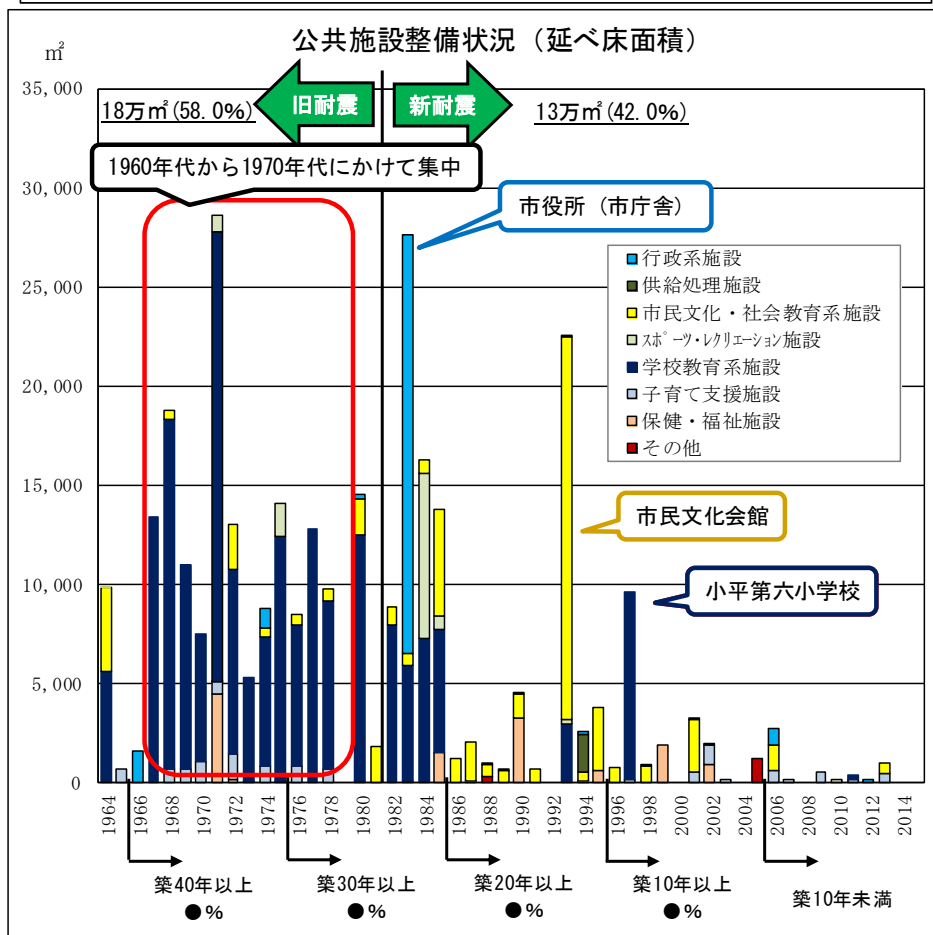
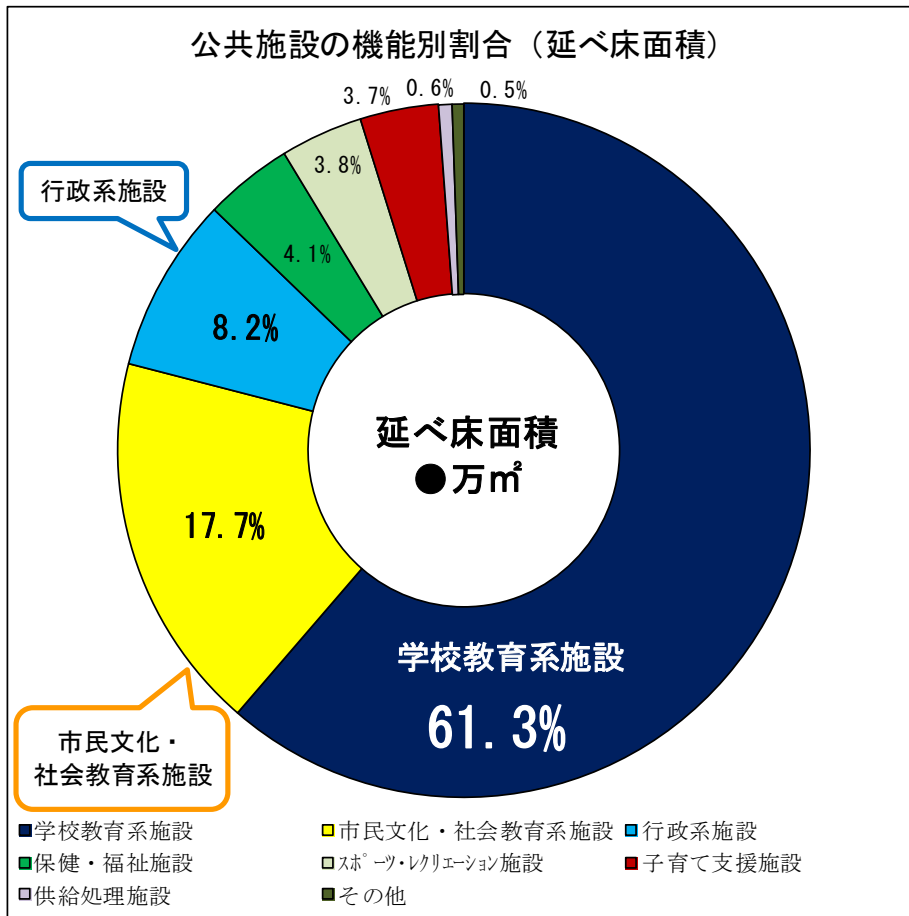


(仮称) 小平市公共施設等総合管理計画

●全体構成

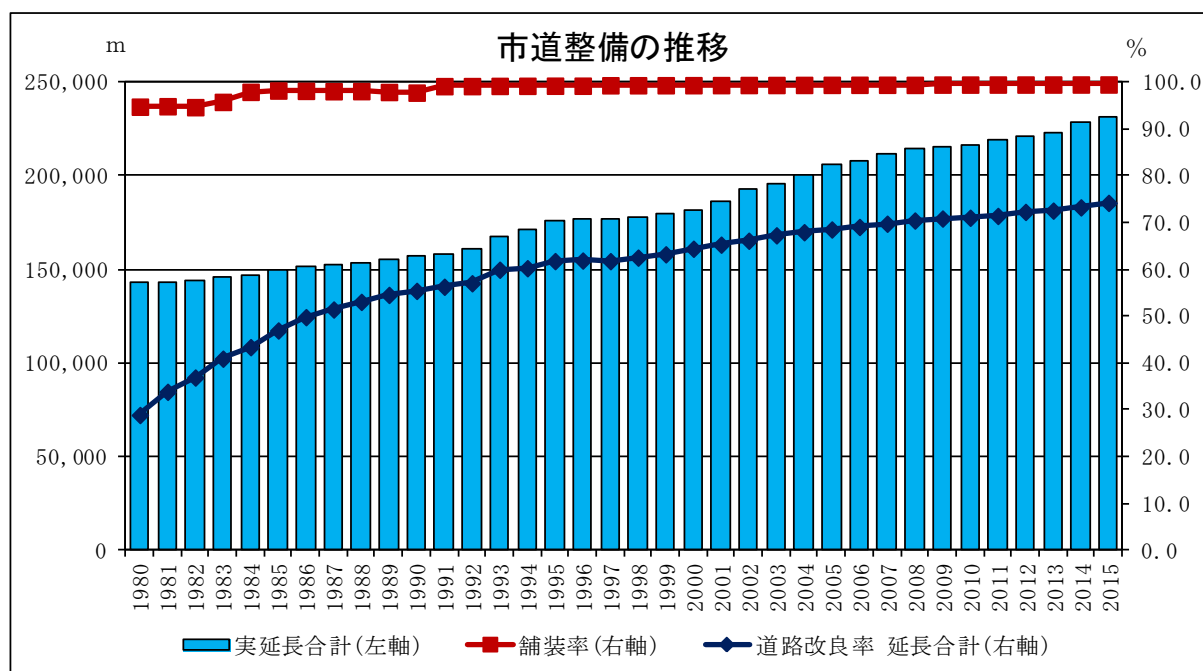
第 1 章		第 2 章 小平市を取り巻く状況			
本計画の位置づけ・対象期間等		立地等	人 口	財 政	
第 3 章 公共施設等の現状と課題					
公 共 施 設	道 路	橋 り よ う	下 水 道	用 水 路 等	公 園 等
第 4 章 公共施設等の更新費用等の試算					
公 共 施 設	道 路	橋 り よ う	下 水 道	用 水 路 等	公 園 等
合 計 値					
第 5 章 公共施設等の管理に関する基本的な考え方					
基本的な考え方					
公 共 施 設	道 路	橋 り よ う	下 水 道	用 水 路 等	公 園 等
第 6 章					
推進方策・進行管理					

● 公共施設



●道路

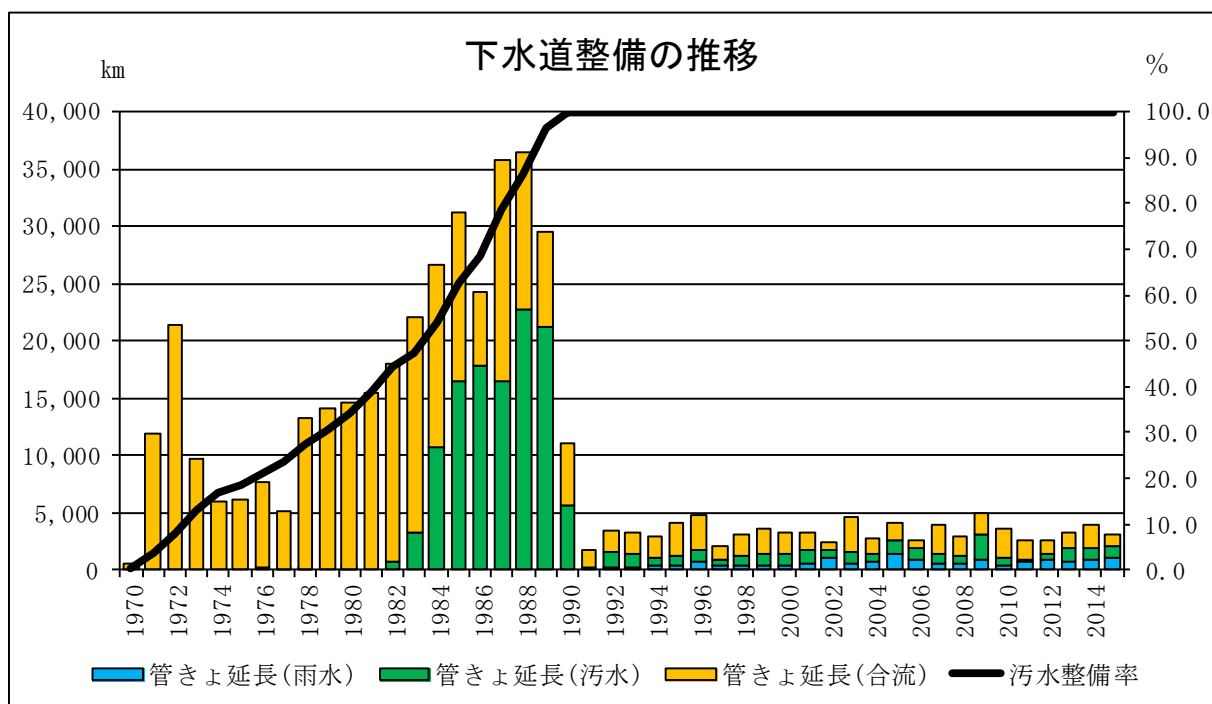
	路線数	実延長合計(m)	道路面積 道路部(m ²)
幹線道路	50	30,475	222,125
生活道路	980	200,933	1,286,130
一般道路合計	1,030	231,408	1,508,255



●橋りょう

	2m未満	2m以上 15m未満	15m以上	その他	合計
P C 橋	0	9	2	0	11
R C 橋	30	24	1	1	56
鋼 橋	1	5	1	0	7
ボックスカルバート	72	4	0	3	79
木 製	0	4	0	0	4
そ の 他	16	1	0	1	18
不 明	13	8	0	15	36
合 計	132	55	4	20	211

●下水道



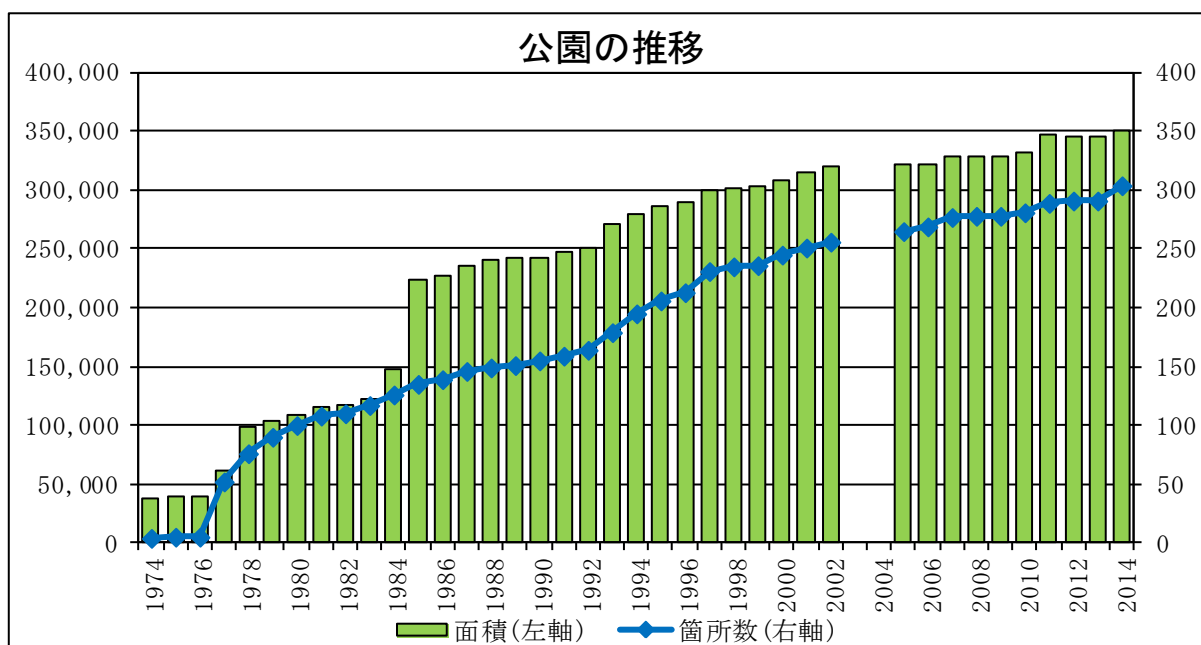
●用水路

	水路延長 (km)	境界確定延長 (km)	水路幅員 (代表幅員) (m)	親水整備・ 緑道延長 (m)
小川用水	17.1	15.5	3.6	2,103
新堀用水	6.1	2.6	3.6	284
鈴木用水	6.7	5.8	3.6	352
田無用水	3.6	2.8	5.4	310
大沼田用水	3.6	3.5	3.6	165
野中用水	3.6	3.6	3.6	56
砂川用水	3.5	3.5	1.8~3.6	667
野火止用水	4.5	1.5	7.2	2,005
関野用水	0.9	0.9	3.9~4.5	0
合計	49.6	39.7		5,942
石神井川 (普通河川)	1.8	1.8	5.7~10.0	0

●公園等

	都市計画公園		条例公園		合 計	
	箇所数	面積 (㎡)	箇所数	面積 (㎡)	箇所数	面積 (㎡)
街区公園	23	58,693	273	171,865	296	230,558
近隣公園	6	54,020			6	54,020
運動公園	1	66,327			1	66,327
特殊公園	1	377			1	377
合 計	31	179,417	273	171,865	304	351,282

	箇所数	面積 (㎡)
緑地	1	2,654.0



※2003年度(H15)、2004年度(H16)は該当調査項目なし

●公共施設の管理に関する基本的な考え方

- ・点検・診断等
- ・維持管理・修繕・更新等
- ・安全確保
- ・耐震化
- ・長寿命化
- ・統合や廃止
- ・民間活力の活用
- ・広域的な検討