

凡	例
LEGEND	图例
	いっとき避難場所 Temporary Evacuation Center 临时避难场所 비상시 피난장소
	広域避難場所 Large-scale Evacuation Center 广域避难场所 광역 피난장소
	避難所 Refuge 避难场所 피난 장소
	東京都緊急道路障害物除去路線 Metropolitan High Priority Emergency Route 东京都紧急排除道路障碍物的路线 도쿄도 긴급 도로 장애물 제거 도로
	小平市緊急道路啓開路線 Kodaira City Emergency Access Route 小平市紧急用道路 고다이라시 긴급 전용도로



小平市防災地図

EMERGENCY MAP OF KODAIRA CITY
小平市防災地图
고다이라시 방재지도

いっとき避難場所

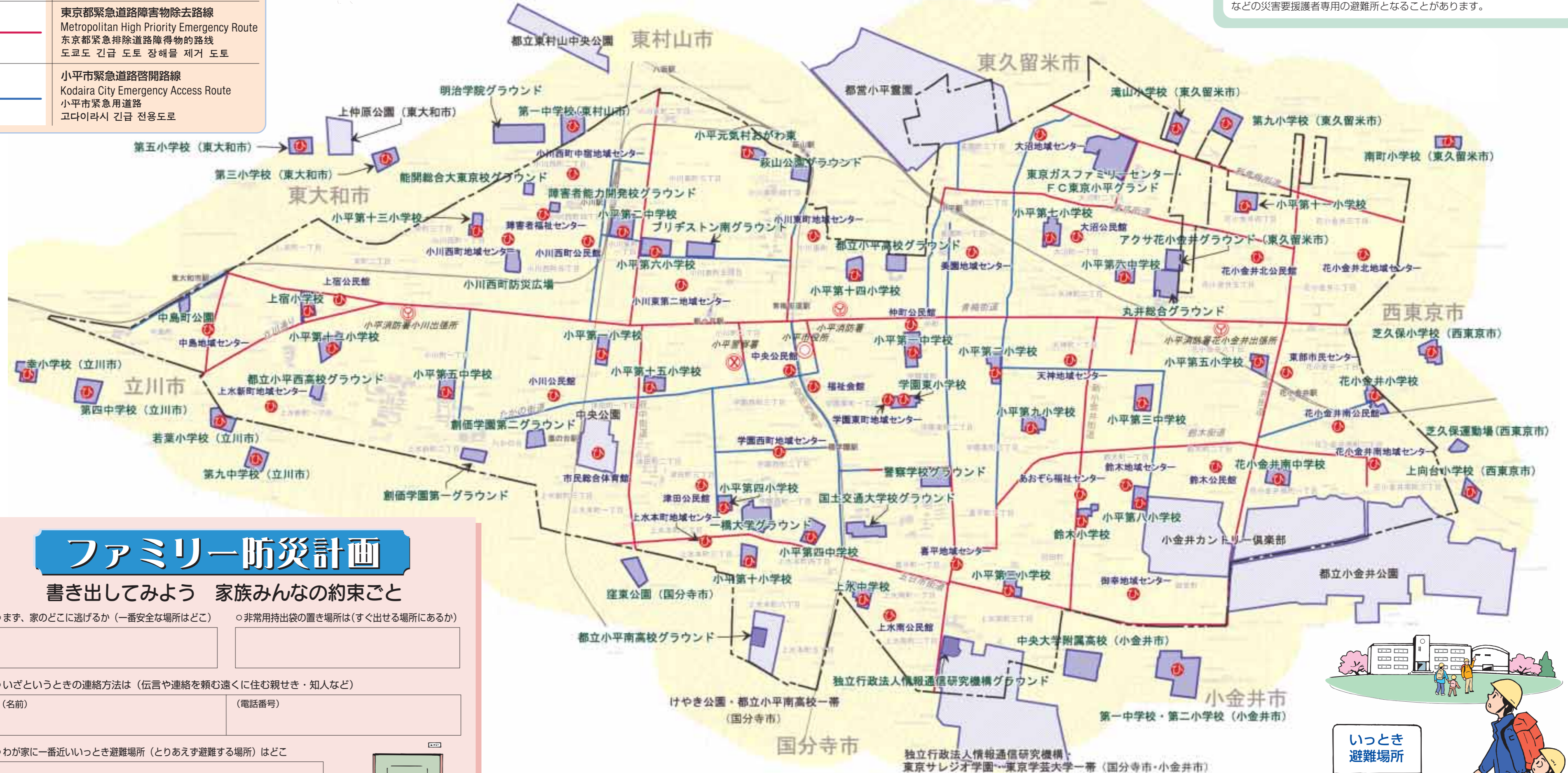
火災などの発生により、このままでは自分に危険と判断した場合に、公的避難指示または救護、救助を受けるためにとりあえず集合し、様子を見る場所です。市内に限らず、市外の避難場所にも避難できます。

広域避難場所

火災などが拡大し、いっとき避難場所では危険があると判断される場合に、熱や煙におかされることなく安全を確保するため指定された場所です。

避難所

災害が一段落したあと、住家を失った市民や帰宅できない人などが臨時的に生活する施設です。被害状況により、災害対策本部長が開設する避難所を決定します。なお、地域センター、東京都立小平養護学校、障害者福祉センター、あおぞら福祉センターについては、被災状況により、高齢者や障害者などの災害要援護者専用の避難所となることがあります。



ファミリー防災計画

書き出してみよう 家族みんなの約束ごと

- まず、家のどこに逃げるか（一番安全な場所はどこ）
- 非常用持出袋の置き場所は（すぐ出せる場所にあるか）

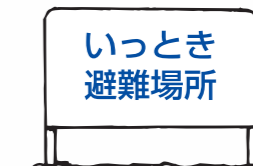

--	--

○いざというときの連絡方法は（伝言や連絡を頼む遠くに住む親せき・知人など）

(名前)	(電話番号)
------	--------

○わが家に一番近いいっとき避難場所（とりあえず避難する場所）はどこ

○離ればなれになったときの待ち合わせ場所はどこ



1:20,000

この地図は、東京都知事の承認を受けて、東京縮尺2,500分の1の地形図を使用して作成したものである。(承認番号)14都基基第194号